Образец по чл. 53, ал. 6 от НСГ

Одобрил:.....
.....Михаил Ангел Попов.....
/имена, фамилия и подпис/: .....

дата: 11.10.24...г.,
№ и дата на удостоверението за упражняване на лесовъдска практика: 1447210203 21 п

Утвърдил:.....
.....
имена, фамилия,/ подпис: .....
/попълва се само в случаите на чл. 53, ал. 4 от НСГ/
дата:.....г.,
№ и дата на удостоверението за упражняване на лесовъдска практика: .....

ТЕХНОЛОГИЧЕН ПЛАН № .1..

За добив на дървесина от отдел.....226.....подотдел.....Д.....
На ТП ДГС „Ракитово" /попълва се само за държавни гори/
Община .....Ракитово.....; Землище .....Ракитово.....;
имот с (кадастрален идентификатор/КВС) №....., /попълва се само за недържавни гори/

I. Схема за добива на дървесина от насаждението

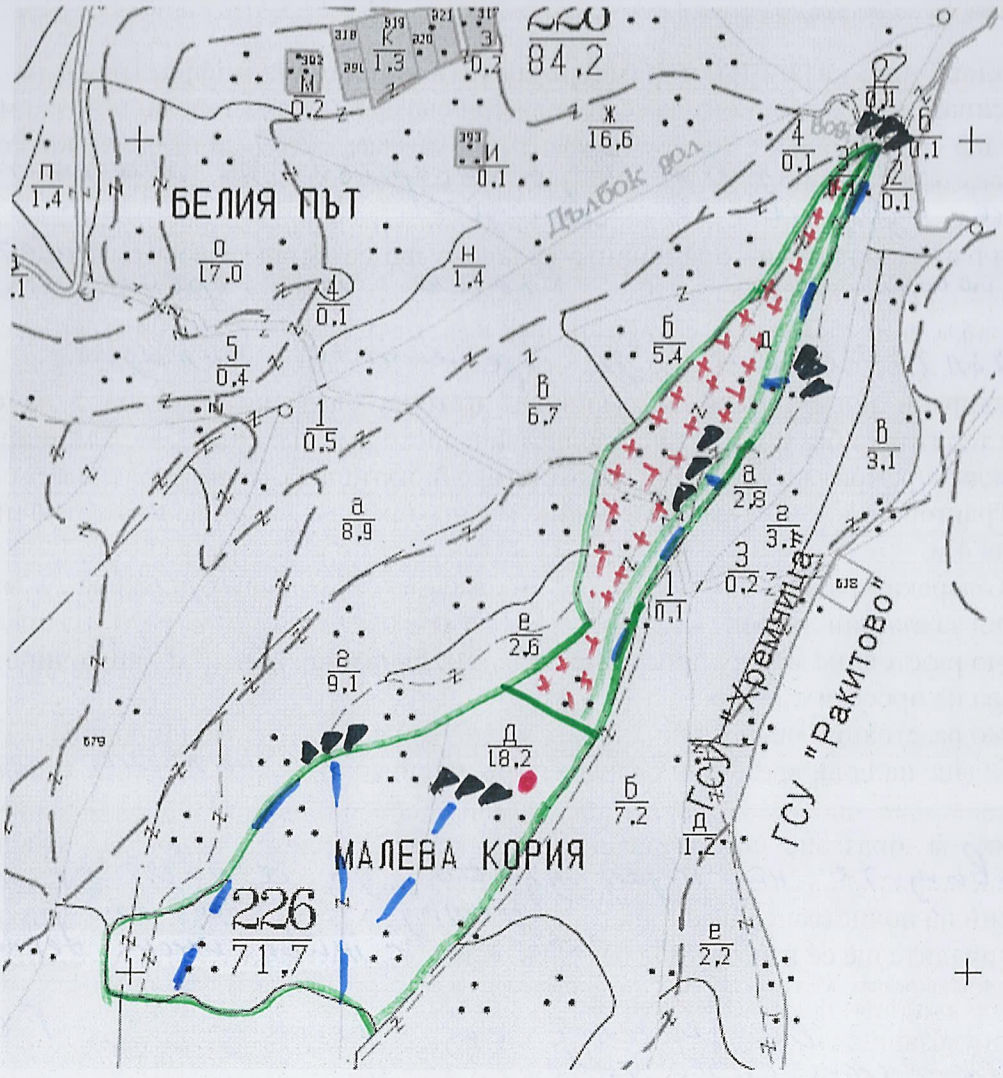

Легенда:

± ± ± ± проектирани коларски вр. извозни пътища	××× - Неусвоима част »»»»» проектирани тракторни вр. извозни пътища
▬ ▬ ▬ съществуващи извозни пътища	▲ ▲ ▲ временен склад Доповете
═══ съществуващ автомобилен път	xxxxxx трасе на въжена линия
^^^^^^ просека	=+=+=+= проектиран автомобилен път
● място за отпадъци и смяна на ГСМ	▬ сечище

На схемата задължително се нанасят контурите на насаждението/имота, съществуващите и проектирани временни горски пътища, просеките, просеките за въжени линии, извозни пътища, временни складове както и връзката им със съществуващата автомобилна пътна мрежа.

II. Характеристика на насаждението

1.Вид на сечта .....Прореждане...../ интензивност ...20...%

Образец по чл. 53, ал. 6 от НСГ

Одобрил:.....
.....инж. Анелия Попова.....
/име, фамилия и подпис/: .....

дата: 11.10.24г.,
№ и дата на удостоверението за упражняване на лесовъдска практика: 1447/02.03.21г.

Утвърдил:..... .....
....
име, фамилия,/ подпис: ....
/попълва се само в случаите на чл. 53, ал. 4 от НСГ/
дата:.....г.,
№ и дата на удостоверението за упражняване на лесовъдска практика: .....

ТЕХНОЛОГИЧЕН ПЛАН № 1

За добив на дървесина от отдел 227 подотдел а
На ТП ДГС/ДЛС/УОГС РАКИТОВО */попълва се само за държавни гори/*
Община РАКИТОВО; Землище Ракитово;
имот с (кадастрален идентификатор/КВС) №....., */попълва се само за недържавни гори/*

I. Схема за добива на дървесина от насаждението

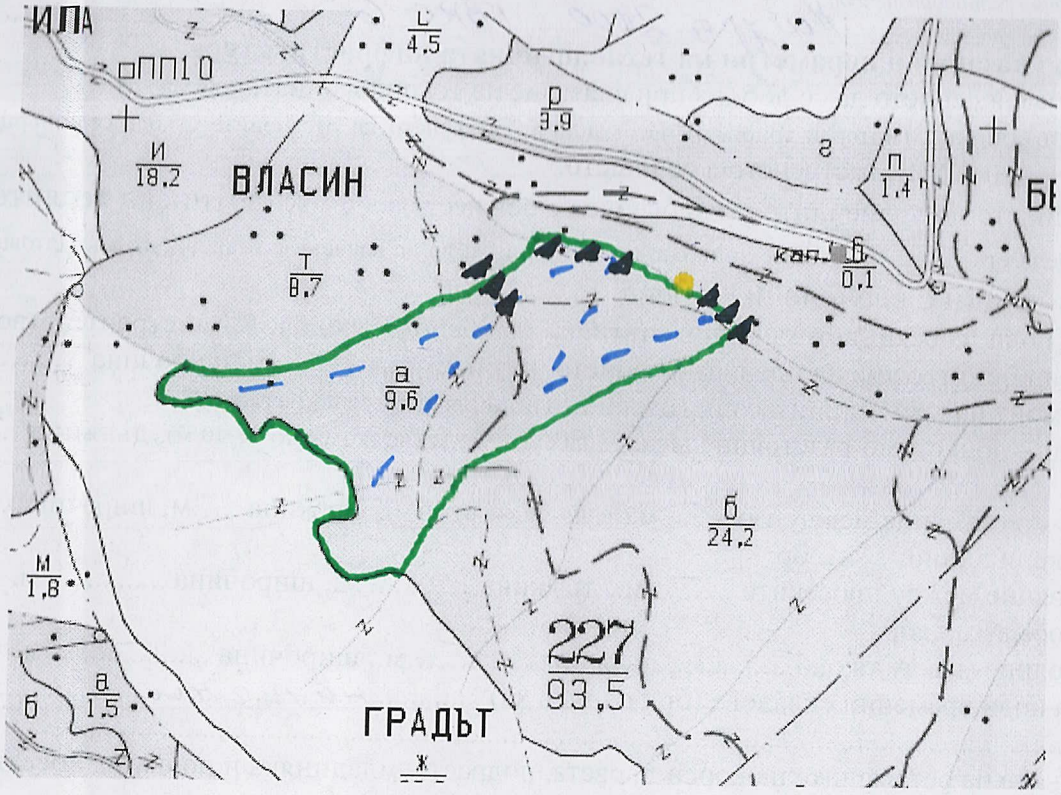

Легенда:

- ±±±± проектирани коларски вр. извозни пътища
- съществуващи извозни пътища
- съществуващ автомобилен път
- просека
- Сечище
- »»»»» проектирани тракторни вр. извозни пътища
- ▲▲▲ временен склад Власин
- xxxxxx трасе на въжена линия
- =+=+=+= проектиран автомобилен път
- ГСМ и отпадъци

На схемата задължително се нанасят контурите на насаждението/имота, съществуващите и проектирани временни горски пътища, просеките, просеките за въжени линии, извозни пътища, временни складове както и връзката им със съществуващата автомобилна пътна мрежа.

Образец по чл. 53, ал. 6 от НСГ

Одобрил: ..... инж. Петер Станоев .....
/име, фамилия и подпис/: .....
дата: 25.10.24 г.,
№ и дата на удостоверението за упражняване на лесовъдска практика: 3668/20.07.11г.

Утвърдил: ..... Директор ..... инж. Мусар Али .....
име, фамилия,/ подпис: .....
/попълва се само в случаите на чл. 53, ал. 4 от НСГ/
дата: 11.04.25г.
№ и дата на удостоверението за упражняване на лесовъдска практика: 8905/07.02.2013г.

ТЕХНОЛОГИЧЕН ПЛАН № 1

За добив на дървесина от отдел.....**318**.....подотдел.....**в**.....
На ТП ДГС „Ракитово" /попълва се само за държавни гори/
Община .....**Ракитово**.....; Землище .....**Ракитово**.....;
имот с (кадастрален идентификатор/КВС) №....., /попълва се само за недържавни гори/

I. Схема за добива на дървесина от насаждението

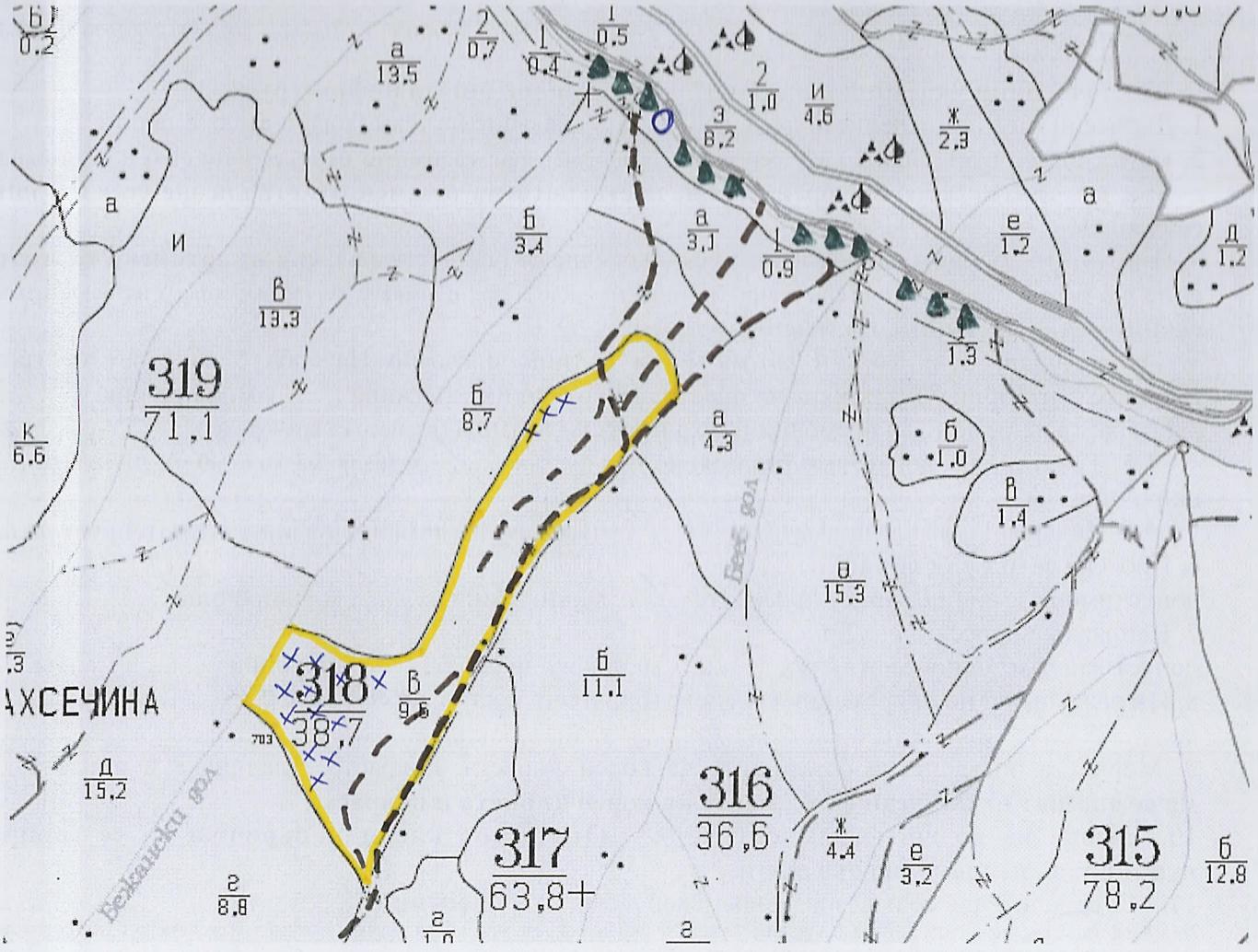

Легенда:

± ± ± ± проектирани коларски вр. извозни пътища	»»»»» проектирани тракторни вр. извозни пътища
▬ ▬ ▬ съществуващи извозни пътища	▲ ▲ ▲ временен склад **„Лепеница"**
═══ съществуващ автомобилен път	xxxxxx неусвоена площ
^^^^^^ просека	=+=+=+= проектиран автомобилен път
○ място за отпадъци и смяна на ГСМ	сечище

На схемата задължително се нанасят контурите на насаждението/имота, съществуващите и проектирани временни горски пътища, просеките, просеките за въжени линии, извозни пътища, временни складове както и връзката им със съществуващата автомобилна пътна мрежа.

II. Характеристика на насаждението

1.Вид на сечта .....**пробирка**...../ интензивност ..**9.45**..%

Образец по чл. 53, ал. 6 от НСГ

Одобрил: инж. Петер Ванов
/име, фамилия и подпис/:
дата: 25.10.24 г.,
№ и дата на удостоверението за упражняване на лесовъдска практика: 3668/20.07.11г.

Утвърдил: Директор инж. Муса Али
име, фамилия,/ подпис:
/попълва се само в случаите на чл. 53, ал. 4 от НСГ/
дата: 11.04.25г.
№ и дата на удостоверението за упражняване на лесовъдска практика: 8905/07-02-2013г.

ТЕХНОЛОГИЧЕН ПЛАН № 1

За добив на дървесина от отдел……**319**……подотдел……**а**…… .
На ТП ДГС „Ракитово" /попълва се само за държавни гори/
Община .....**Ракитово**.....; Землище ……**Ракитово**.....;
имот с (кадастрален идентификатор/КВС) №……., /попълва се само за недържавни гори/

I. Схема за добива на дървесина от насаждението

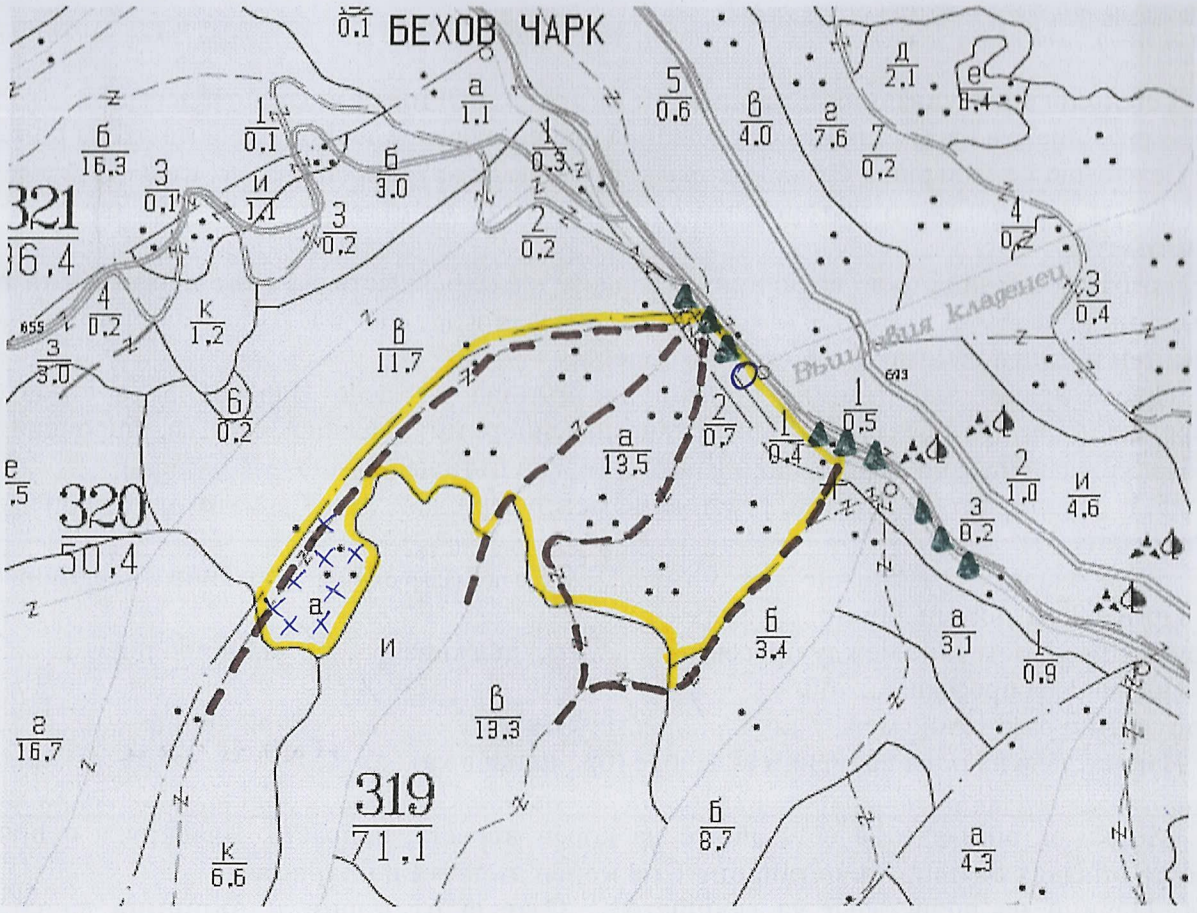

Легенда:

± ± ± ± проектирани коларски вр. извозни пътища	»»»»» проектирани тракторни вр. извозни пътища
съществуващи извозни пътища	▲ ▲ ▲ временен склад „Лепеница"
съществуващ автомобилен път	xxxxxx неусвоима площ
просека	=+=+=+= проектиран автомобилен път
място за отпадъци и смяна на ГСМ	сечище

На схемата задължително се нанасят контурите на насаждението/имота, съществуващите и проектирани временни горски пътища, просеките, просеките за въжени линии, извозни пътища, временни складове както и връзката им със съществуващата автомобилна пътна мрежа.

II. Характеристика на насаждението

1.Вид на сечта .....**пробирка**...../ интензивност …**10,3**…%